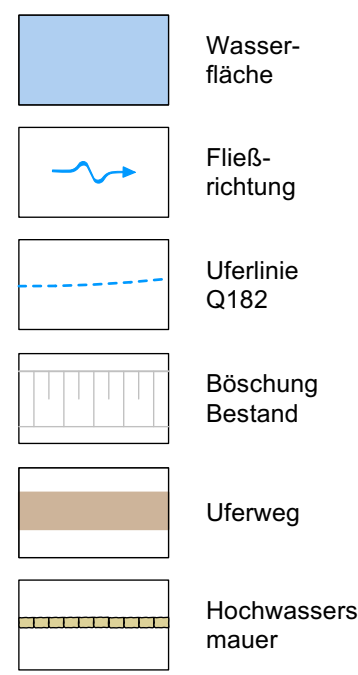
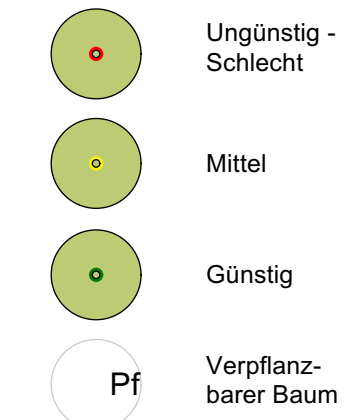




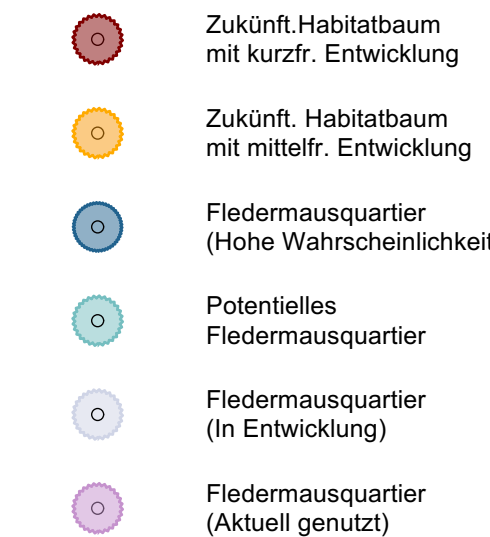
Planung Hochwasserschutz



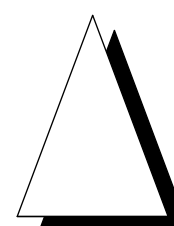

Erhaltungszustand der Bäume entlang der Bismarckstraße und den Uferwegen



Habitatbäume am Neckarufe



Maßstab 1 : 500



Grundlagen:
ALK®Landesamt für Geoinformation und Landentwicklung
Baden-Württemberg, www.lgl-bw.de, Az.: 2851.9-1/19.
Link: <http://www.lubw.baden-wuerttemberg.de>



Magazinplatz 1
72072 Tübingen
Tel. 07071 . 440235
info@menz-umweltplanung.de
www.menz-umweltplanung.de

	Datum	Name
bearbeitet	14.01.22	me
gezeichnet	14.01.22	mu
geprüft		

Tübingen



REGIERUNGSPRÄSIDIUM
TÜBINGEN

Nr.	Art der Änderung	Datum	Name

Regierungspräsidium Tübingen
Referat 53.2 Gewässer I.Ordnung
Hochwasserschutz Neckar - Bodensee

Revitalisierung des Neckars und Hochwasserschutz zwischen Brückenstraße und Ammermündung in Tübingen

Landschaftsplanerischer Fachbeitrag

Anerkannt: Tübingen, 31.01.2022
Regierungspräsidium Tübingen
Abt. 5 Umwelt
Ref. 53.2 Landesbetrieb Gewässer
gez.: Lothar Heissel

Anlage	1
Blatt	2

	Datum	Name
bearbeitet		
geprüft		

Maßnahmenplan

Maßstab 1 : 500

Verfasst: Tübingen, 17.01.2023
menz umweltplanung
gez. Norbert Menz

194 1992 Medication use